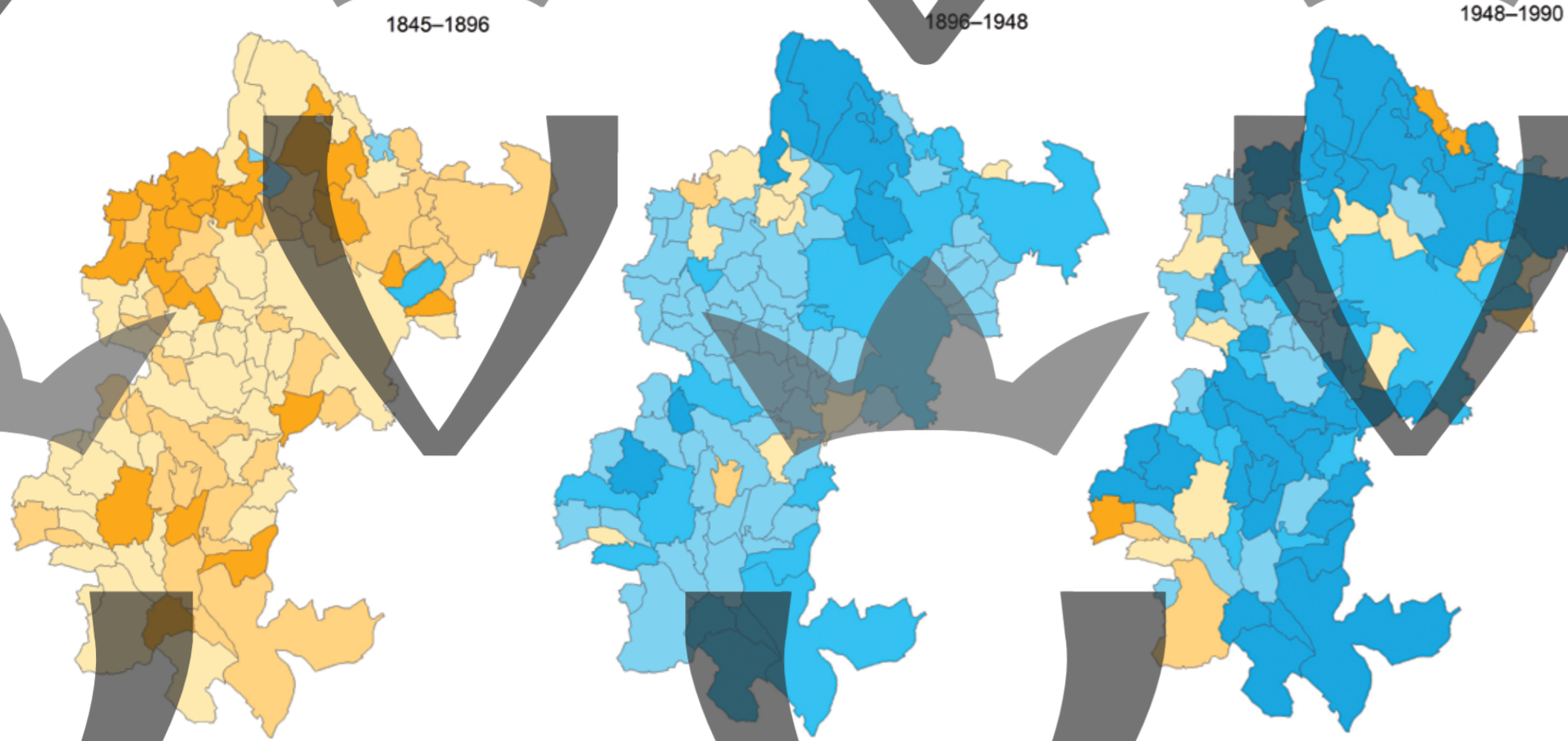


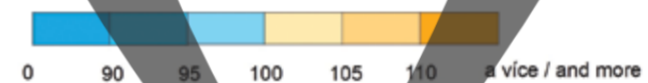
Vývoj rozlohy orné půdy / Territorial development of the arable land (%)



0 5 10 km

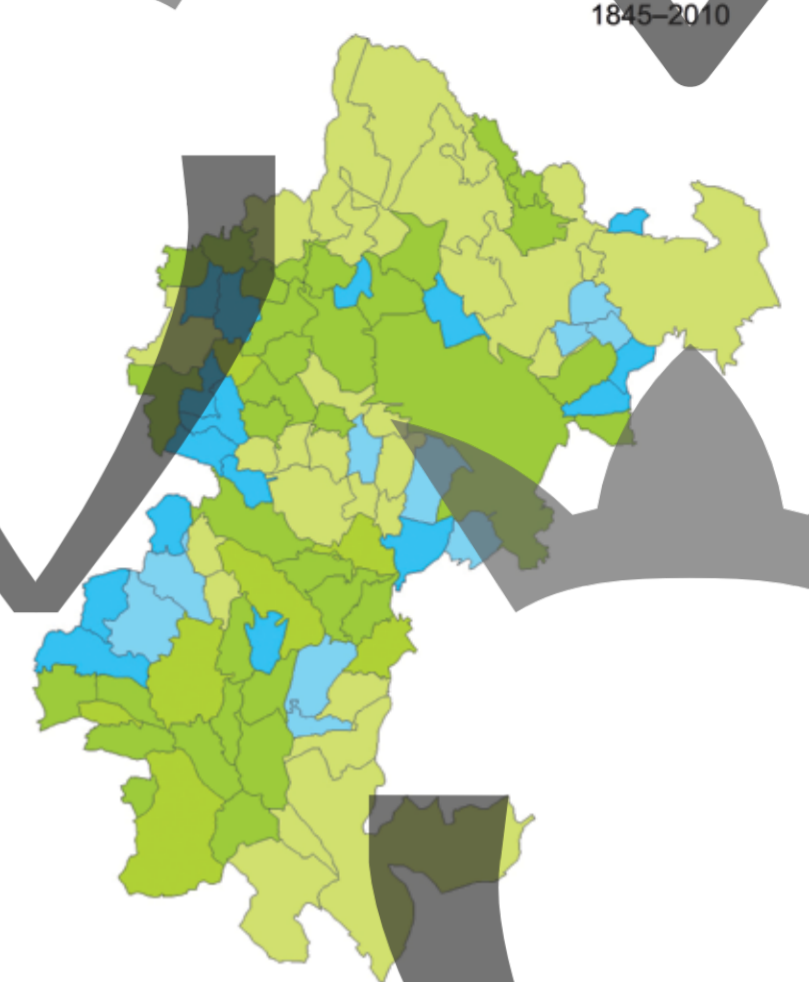
hranice srovnatelné územní jednotky /
border of the comparable territorial unit

vývojový index / development index

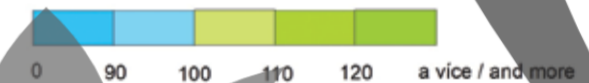


hodnota 100 = stav k počátečnímu roku hodnoceného období /
value 100 = situation in the initial year of the observed period

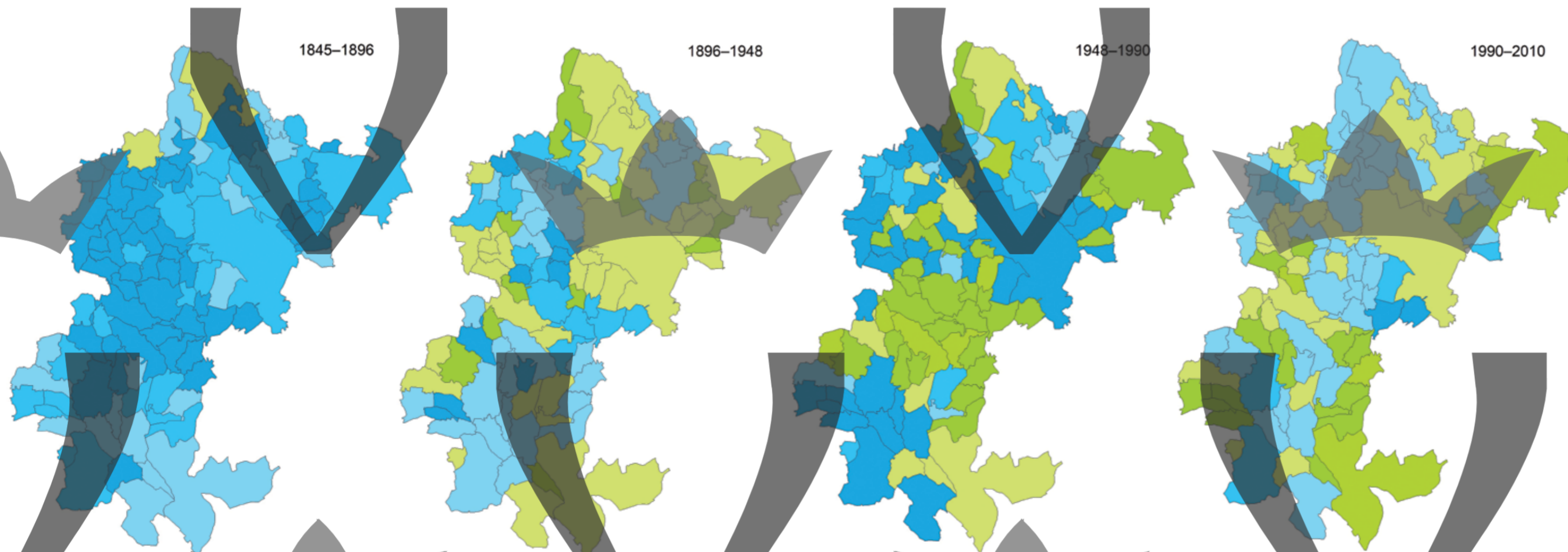
Vývoj rozlohy lesních ploch / Territorial development of the forest land (%)



vývojový index / development index



Vývoj rozlohy trvalých travních porostů / Territorial development of the permanent grassland (%)

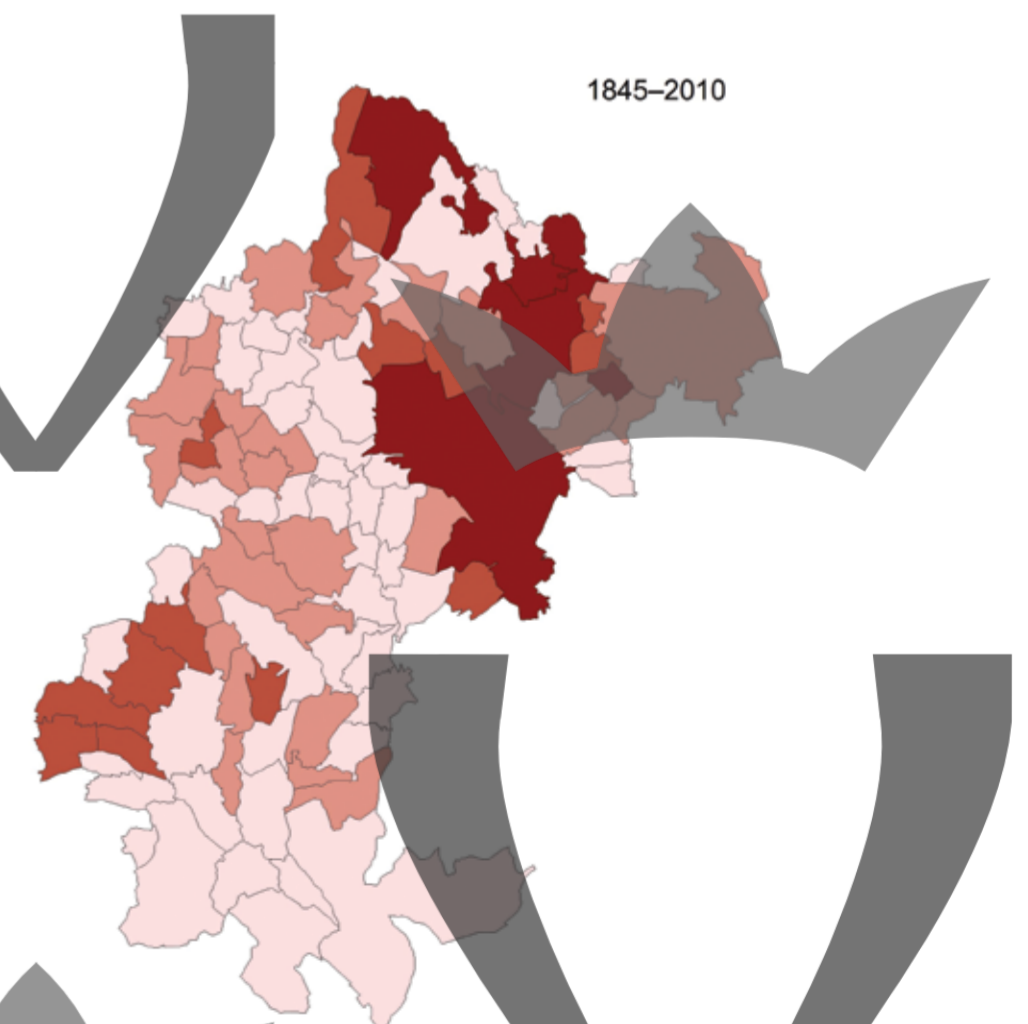


vývojový index / development index

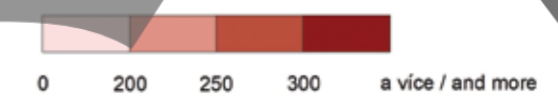


Hodnocená území – srovnatelné územní jednotky / Evaluation of the territories – comparable territorial units
zdroj: Databáze dlouhodobých změn využití ploch Česka (1845–2010) / source: LUCS Czechia Database (1845–2010)

Vývoj rozlohy zastavěných ploch / Territorial development of the built-up areas (%)



vývojový index / development index



Mapa č. 34: Dlouhodobé změny využití ploch na Vysokomýtsku 1845–2010